



Αναπτυξιακή Δωδεκανήσου Α.Α.Ε. Ο.Τ.Α. (ΑΝ.ΔΩ. Α.Ε.)

EL 042

Η **Αναπτυξιακή Δωδεκανήσου Α.Α.Ε. Ο.Τ.Α. (ΑΝ.ΔΩ. Α.Ε.)** είναι φορέας υλοποίησης του Τοπικού Προγράμματος LEADER/CLLD του Μέτρου 19 «Τοπική Ανάπτυξη με Πρωτοβουλία Τοπικών Κοινοτήτων, ΤΑΠΤοΚ» του Προγράμματος Αγροτικής Ανάπτυξης 2014 – 2020 για τα Δωδεκάνησα

Ο προϋπολογισμός της δημόσιας δαπάνης του Τοπικού Προγράμματος LEADER/CLLD που συγχρηματοδοτείται από το Ευρωπαϊκό Γεωργικό Ταμείο Αγροτικής Ανάπτυξης (Ε.Γ.Τ.Α.Α.) ανέρχεται σε **7.400.000 ευρώ**.

Δικαιούχοι δύναται να είναι φυσικά ή νομικά πρόσωπα, υφιστάμενες ή/και υπό ίδρυση επιχειρήσεις, Οργανισμοί Τοπικής Αυτοδιοίκησης Α' και Β' βαθμού, καθώς και φορείς τους, Φορείς Δημοσίου Τομέα, Φορείς εκτός Δημοσίου Τομέα (όπως σωματεία, Α.Μ.Κ.Ε., λοιπές Μ.Κ.Ο. – Ν.Π.Ι.Δ.) με καταστατικό σκοπό την υλοποίηση αντίστοιχων έργων, όπως κάθε φορά **εξειδικεύονται στην πρόσκληση** της Ομάδας Τοπικής Δράσης για την αντίστοιχη δράση (**ιδιωτικού ή δημοσίου χαρακτήρα παρεμβάσεις**).

Οι **δημοσίου** χαρακτήρα παρεμβάσεις χρηματοδοτούνται έως το **100% του συνολικού προϋπολογισμού** της επένδυσης, ενώ οι ενισχύσεις των **ιδιωτικών επενδύσεων** από **40% έως 75% της συνολικής επένδυσης**.

Το Τοπικό Πρόγραμμα περιλαμβάνει επίσης και συγχρηματοδοτούμενες δράσεις από το Ευρωπαϊκό Ταμείο Θάλασσας και Αλιείας (Ε.Τ.Θ.Α.), στο πλαίσιο του Επιχειρησιακού Προγράμματος Αλιείας & Θάλασσας 2014 - 2020. Η συνολική **δημόσια δαπάνη ανέρχεται σε 2.750.000 ευρώ** και αφορά σε παρεμβάσεις, **δημόσιου και ιδιωτικού χαρακτήρα**, με στόχο την ανάπτυξη των αλιευτικών περιοχών.

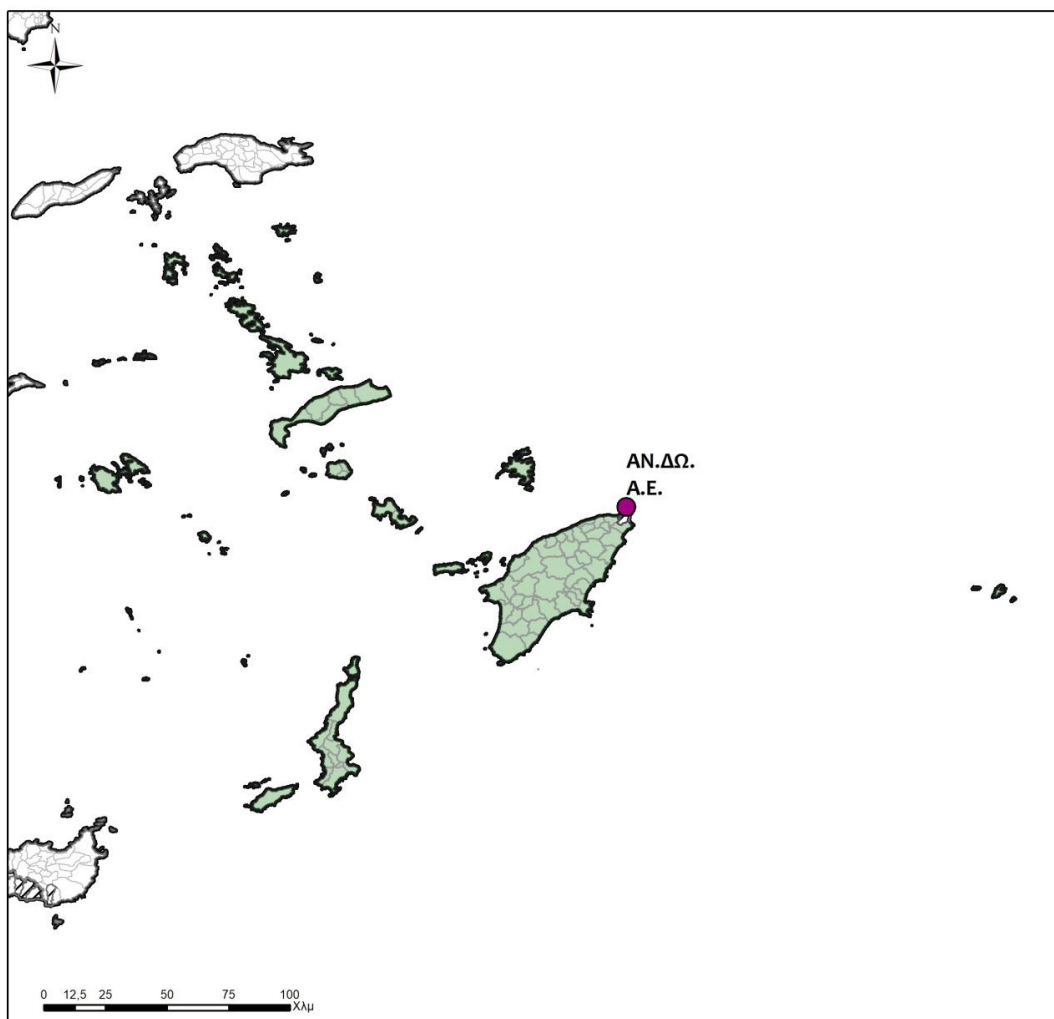


1. Περιοχή Παρέμβασης του Τοπικού Προγράμματος






Η περιοχή παρέμβασης του Τοπικού Προγράμματος είναι το σύνολο της Δωδεκανήσου πλην της Δημοτικής Ενότητας Ρόδου και παρουσιάζεται αναλυτικά στον παρακάτω πίνακα, όπου περιλαμβάνονται οι Καλλικρατικοί Δήμοι και οι αντίστοιχες Δημοτικές Ενότητες και Δημοτικές/Τοπικές Κοινότητες.



Περιοχή Παρέμβασης Τοπικού Προγράμματος
LEADER/ CLLD της Ο.Τ.Δ. Δωδεκανήσων (EL - 042)



Υπόμνημα

-  Ομάδα Τοπικής Δράσης
-  Περιοχή Παρέμβασης
-  Εκτός Περιοχής Παρέμβασης
-  Όρια Δήμων
-  Όρια Δημοτικών/Τοπικών Κοινοτήτων

Συνολικός πληθυσμός (Ε.Γ.Τ.Α.Α.): 140.352 κατ.

Συνολική έκταση (Ε.Γ.Τ.Α.Α.): 2.694,81 τετ. χλμ.

Περιφέρεια: Νοτίου Αιγαίου

Περιφερειακή Ενότητα: Ρόδου

Δήμος	Δημοτική Ενότητα	Δημοτική Κοινότητα	Τοπική Κοινότητα	
Ρόδου	ΑΡΧΑΓΓΕΛΟΥ	Αρχαγγέλου		
		Μαλώνος		
		Μασάρων		
	ΑΤΑΒΥΡΟΥ	Έμπωνα		Σιανών
				Αγίου Ισιδώρου
				Κρητηνίας
				Μονολίθου
	ΑΦΑΝΤΟΥ	Αφάντου		
		Αρχιπόλεως		
	ΙΑΛΥΣΟΥ	Ιαλυσού		
	ΚΑΛΛΙΘΕΑΣ	Καλυθιών		
		Κοσκινού		Ψίνθου
	ΚΑΜΕΙΡΟΥ	Σορωνής		
		Φανών		
				Απόλλωνα
				Διμυλιάς
				Καλαβάρδα
	ΛΙΝΔΙΩΝ			Πλατανίων
				Σαλάκου
		Λίνδου		
		Καλάθου		
		Λάρδου		
	ΝΟΤΙΑΣ ΡΟΔΟΥ	Ασκληπιείου		Λαέρμων
				Πυλώνος
				Γενναδίου
				Απολακκιάς
				Αρνίθας
			Βατίου	
			Ιστρίου	
			Καταβίας	
			Λαχανιάς	
			Μεσαναγρού	
	Προφίλιας			
ΠΕΤΑΛΟΥΔΩΝ	Κρεμαστής			



Δήμος	Δημοτική Ενότητα	Δημοτική Κοινότητα	Τοπική Κοινότητα
		Θεολόγου	
		Μαριτσών	
		Παραδεισίου	
		Παστίδας	Δαματριάς
	ΜΕΓΙΣΤΗΣ	ΨΕΥΔΟΔΗΜΟΤΙΚΗ ΚΟΙΝΟΤΗΤΑ ΜΕΓΙΣΤΗΣ	
	ΣΥΜΗΣ	ΨΕΥΔΟΔΗΜΟΤΙΚΗ ΚΟΙΝΟΤΗΤΑ ΣΥΜΗΣ	
	ΤΗΛΟΥ		Μεγάλου Χωρίου Λιβαδίων
ΧΑΛΚΗΣ	ΨΕΥΔΟΔΗΜΟΤΙΚΗ ΕΝΟΤΗΤΑ ΧΑΛΚΗΣ		

Περιφέρεια: Νοτίου Αιγαίου

Περιφερειακή Ενότητα: Καλύμνου

Δήμος	Δημοτική Ενότητα	Δημοτική Κοινότητα	Τοπική Κοινότητα
ΑΓΑΘΟΝΗΣΙΟΥ	ΨΕΥΔΟΔΗΜΟΤΙΚΗ ΕΝΟΤΗΤΑ ΑΓΑΘΟΝΗΣΙΟΥ	ΨΕΥΔΟΔΗΜΟΤΙΚΗ ΚΟΙΝΟΤΗΤΑ ΑΓΑΘΟΝΗΣΙΟΥ	
ΑΣΤΥΠΑΛΛΙΑΣ	ΨΕΥΔΟΔΗΜΟΤΙΚΗ ΕΝΟΤΗΤΑ ΑΣΤΥΠΑΛΛΙΑΣ	ΨΕΥΔΟΔΗΜΟΤΙΚΗ ΚΟΙΝΟΤΗΤΑ ΑΣΤΥΠΑΛΛΙΑΣ	
ΚΑΛΥΜΝΙΩΝ	ΨΕΥΔΟΔΗΜΟΤΙΚΗ ΕΝΟΤΗΤΑ ΚΑΛΥΜΝΙΩΝ	ΨΕΥΔΟΔΗΜΟΤΙΚΗ ΚΟΙΝΟΤΗΤΑ ΚΑΛΥΜΝΙΩΝ	
ΛΕΙΨΩΝ	ΨΕΥΔΟΔΗΜΟΤΙΚΗ ΕΝΟΤΗΤΑ ΛΕΙΨΩΝ	ΨΕΥΔΟΔΗΜΟΤΙΚΗ ΚΟΙΝΟΤΗΤΑ ΛΕΙΨΩΝ	
ΠΑΤΜΟΥ	ΠΑΤΜΟΥ	ΠΑΤΜΟΥ	
ΛΕΡΟΥ	ΨΕΥΔΟΔΗΜΟΤΙΚΗ ΕΝΟΤΗΤΑ ΛΕΡΟΥ	ΨΕΥΔΟΔΗΜΟΤΙΚΗ ΚΟΙΝΟΤΗΤΑ ΛΕΡΟΥ	

Περιφέρεια: Νοτίου Αιγαίου

Περιφερειακή Ενότητα: Κω

Δήμος	Δημοτική Ενότητα	Δημοτική Κοινότητα	Τοπική Κοινότητα
ΚΩ	ΔΙΚΑΙΟΥ	Ασφενδιού	
		Πυλίου	
	ΔΗΜΟΤΙΚΗ ΕΝΟΤΗΤΑ ΗΡΑΚΛΕΙΔΩΝ	Αντιμαχείας	
		Καρδαμαίνης	
ΚΩ	Κω		
ΝΙΣΥΡΟΥ	ΝΙΣΥΡΟΥ		Μανδρακίου
			Εμπορειού
			Νικιών

Περιφέρεια: Νοτίου Αιγαίου

Περιφερειακή Ενότητα: Καρπάθου

Δήμος	Δημοτική Ενότητα	Δημοτική Κοινότητα	Τοπική Κοινότητα
ΚΑΡΠΑΘΟΥ	ΚΑΡΠΑΘΟΥ	Καρπάθου	
			Απερίου
			Αρκάσας
			Βωλάδας
			Μενετών
			Μεσοχωρίου
			Ώθους
			Πυλών
	Σπόων		
	ΟΛΥΜΠΟΥ		Ολύμπου
ΚΑΣΟΥ	ΨΕΥΔΟΔΗΜΟΤΙΚΗ ΕΝΟΤΗΤΑ ΚΑΣΟΥ	ΨΕΥΔΟΔΗΜΟΤΙΚΗ ΚΟΙΝΟΤΗΤΑ ΚΑΣΟΥ	

2. Στρατηγικές Κατευθύνσεις και δράσεις του Τοπικού Προγράμματος

ΘΕΜΑΤΙΚΕΣ ΚΑΤΕΥΘΥΝΣΕΙΣ ΤΟΠΙΚΟΥ ΠΡΟΓΡΑΜΜΑΤΟΣ CLLD/LEADER ΔΩΔΕΚΑΝΗΣΟΥ

ΚΑΤΗΓΟΡΙΑ: ΑΝΤΑΓΩΝΙΣΤΙΚΟΤΗΤΑ – ΟΙΚΟΝΟΜΙΑ – ΤΟΠΙΚΗ ΤΑΥΤΟΤΗΤΑ

ΘΕΜΑΤΙΚΕΣ ΚΑΤΕΥΘΥΝΣΕΙΣ:

1^η Βελτίωση της Ανταγωνιστικότητας της αλυσίδας αξίας του Αγροδιατροφικού τομέα.

2^η Βελτίωση της ελκυστικότητας της περιοχής παρέμβασης και ενίσχυση του τουριστικού προϊόντος.

ΚΑΤΗΓΟΡΙΑ: ΒΕΛΤΙΩΣΗ ΠΟΙΟΤΗΤΑΣ ΖΩΗΣ

ΘΕΜΑΤΙΚΗ ΚΑΤΕΥΘΥΝΣΗ: 3^η «Βελτίωση των συνθηκών διαβίωσης και ποιότητας ζωής του τοπικού πληθυσμού».

ΚΑΤΗΓΟΡΙΑ: ΠΟΛΙΤΙΣΜΟΣ

ΘΕΜΑΤΙΚΗ ΚΑΤΕΥΘΥΝΣΗ: 4^η «Διατήρηση – βελτίωση των πολιτιστικών στοιχείων της περιοχής».

ΕΙΔΙΚΟΙ ΣΤΟΧΟΙ ΤΟΥ ΤΟΠΙΚΟΥ ΠΡΟΓΡΑΜΜΑΤΟΣ ΔΩΔΕΚΑΝΗΣΟΥ

Οι Ειδικοί Στόχοι εξειδικεύουν και προσαρμόζουν στο περιβάλλον της περιοχής παρέμβασης, τις θεματικές κατευθύνσεις που επελέγησαν για το τοπικό πρόγραμμα CLLD/ LEADER και κατά κανόνα υπηρετούν, περισσότερες από μία θεματική κατεύθυνση.

1^{ος} Ειδικός Στόχος: Ανάπτυξη Επιχειρηματικότητας στον Τουρισμό της Εμπειρίας.

2^{ος} Ειδικός Στόχος: Αυθεντικά και Επώνυμα Προϊόντα της Δωδεκανησιακής Γης και της Θάλασσας - Γαστρονομική Παράδοση στο Αιγαίο.

3^{ος} Ειδικός Στόχος: Προστασία, Ανάδειξη και Αξιοποίηση των Μοναδικών Φυσικών, Περιβαλλοντικών και Αρχιτεκτονικών Πόρων των Δωδεκανήσων.

4^{ος} Ειδικός Στόχος: Καινοτόμα Concepts και Σύγχρονες Εκδοχές Πολιτιστικής Δραστηριότητας.

5^{ος} Ειδικός Στόχος: Τα Δωδεκάνησα Εργαστήριο της Κοινωνικής Καινοτομίας και της Μικρο - Επιχειρηματικότητας στο Ιδιαίτερο Νησιωτικό Περιβάλλον.

Δράσεις του Τοπικού Προγράμματος

Για την υλοποίηση του Τοπικού Προγράμματος προβλέπονται οι ακόλουθες δράσεις ιδιωτικού και δημόσιου χαρακτήρα **με σκοπό την εξυπηρέτηση των στόχων της τοπικής στρατηγικής**. Οι δικαιούχοι των δράσεων εξειδικεύονται σε κάθε πρόσκληση.

Ο αναλυτικός χρηματοδοτικός πίνακας των δράσεων του Τοπικού Προγράμματος ανά υπό – δράση (Ε.Γ.Τ.Α.Α.) διαμορφώνεται ως εξής:

ΥΠΟΜΕΤΡΟ 19.2 ΣΤΗΡΙΞΗ ΥΛΟΠΟΙΗΣΗΣ ΔΡΑΣΕΩΝ ΤΩΝ ΣΤΡΑΤΗΓΙΚΩΝ ΤΟΠΙΚΗΣ ΑΝΑΠΤΥΞΗΣ ΜΕ ΠΡΩΤΟΒΟΥΛΙΑ ΤΟΠΙΚΩΝ ΚΟΙΝΟΤΗΤΩΝ (CLLD/LEADER)				
Κωδικός	ΔΡΑΣΕΙΣ /ΥΠΟΔΡΑΣΕΙΣ	Περιοχή	Ένταση Ενίσχυσης	Δημόσια Δαπάνη (€)
19.2.2	Ανάπτυξη / βελτίωση της επιχειρηματικότητας και ανταγωνιστικότητας της περιοχής εφαρμογής σε εξειδικευμένους τομείς, περιοχές ή δικαιούχους			2.320.000,00
19.2.2.2	Ενίσχυση επενδύσεων στην μεταποίηση, εμπορία και/ή ανάπτυξη γεωργικών προϊόντων με αποτέλεσμα μη γεωργικό προϊόν.	Ολόκληρη η περιοχή παρέμβασης (υπό	75%	920.000,00

ΥΠΟΜΕΤΡΟ 19.2 ΣΤΗΡΙΞΗ ΥΛΟΠΟΙΗΣΗΣ ΔΡΑΣΕΩΝ ΤΩΝ ΣΤΡΑΤΗΓΙΚΩΝ ΤΟΠΙΚΗΣ ΑΝΑΠΤΥΞΗΣ ΜΕ ΠΡΩΤΟΒΟΥΛΙΑ ΤΟΠΙΚΩΝ ΚΟΙΝΟΤΗΤΩΝ (CLLD/LEADER)				
Κωδικός	ΔΡΑΣΕΙΣ /ΥΠΟΔΡΑΣΕΙΣ	Περιοχή	Ένταση Ενίσχυσης	Δημόσια Δαπάνη (€)
19.2.2.3	Ενίσχυση επενδύσεων στον τομέα του τουρισμού.	προϋποθέσεις στον τουρισμό)	40%	250.000,00
19.2.2.4	Ενίσχυση επενδύσεων στους τομείς της βιοτεχνίας, χειροτεχνίας, παραγωγής ειδών μετά την 1η μεταποίηση, και του εμπορίου.		65%	1.000.000,00
19.2.2.5	Ενίσχυση επενδύσεων παροχής υπηρεσιών για την εξυπηρέτηση του αγροτικού πληθυσμού (παιδικοί σταθμοί, χώροι αθλητισμού, πολιτιστικά κέντρα, κλπ).		40%	150.000,00
19.2.3	Οριζόντια ενίσχυση στην ανάπτυξη / βελτίωση της επιχειρηματικότητας και ανταγωνιστικότητας της περιοχής εφαρμογής			1.800.000,00
19.2.3.1	Οριζόντια εφαρμογή μεταποίησης, εμπορίας και/ή ανάπτυξης γεωργικών προϊόντων με αποτέλεσμα γεωργικό προϊόν.	Ολόκληρη η περιοχή παρέμβασης (υπό προϋποθέσεις στον τουρισμό)	75%	750.000,00
19.2.3.3	Οριζόντια εφαρμογή ενίσχυσης επενδύσεων στον τομέα του τουρισμού.		40% ή 65%.	700.000,00
19.2.3.5	Οριζόντια εφαρμογή ενίσχυσης επενδύσεων παροχής υπηρεσιών για την εξυπηρέτηση του αγροτικού πληθυσμού (παιδικοί σταθμοί, χώροι αθλητισμού, πολιτιστικά κέντρα, κλπ).			350.000,00
19.2.4	Βασικές υπηρεσίες & ανάπλαση χωριών σε αγροτικές περιοχές			1.550.000,00
19.2.4.2	Στήριξη για τη δημιουργία, βελτίωση ή επέκταση τοπικών βασικών υπηρεσιών για τον αγροτικό πληθυσμό, καθώς και των σχετικών υποδομών.	Ολόκληρη η περιοχή παρέμβασης	Έως 100%	600.000,00
19.2.4.3	Στήριξη για επενδύσεις για δημόσια χρήση σε υπηρεσίες και υποδομές αναψυχής, ανάπλασης, τουριστικές πληροφορίες και τουριστικές υποδομές μικρής κλίμακας.			300.000,00
19.2.4.4	Ενίσχυση πολιτιστικών εκδηλώσεων			150.000,00

ΥΠΟΜΕΤΡΟ 19.2 ΣΤΗΡΙΞΗ ΥΛΟΠΟΙΗΣΗΣ ΔΡΑΣΕΩΝ ΤΩΝ ΣΤΡΑΤΗΓΙΚΩΝ ΤΟΠΙΚΗΣ ΑΝΑΠΤΥΞΗΣ ΜΕ ΠΡΩΤΟΒΟΥΛΙΑ ΤΟΠΙΚΩΝ ΚΟΙΝΟΤΗΤΩΝ (CLLD/LEADER)				
Κωδικός	ΔΡΑΣΕΙΣ /ΥΠΟΔΡΑΣΕΙΣ	Περιοχή	Ένταση Ενίσχυσης	Δημόσια Δαπάνη (€)
19.2.4.5	Στήριξη για μελέτες, υπηρεσίες και επενδύσεις, που συνδέονται με τον πολιτισμό, με τη διατήρηση, αποκατάσταση και αναβάθμιση της πολιτιστικής και φυσικής κληρονομιάς των χωριών, των αγροτικών τοπίων και των τόπων με υψηλή φυσική αξία, συμπεριλαμβανομένων των σχετικών κοινωνικο-οικονομικών πτυχών, καθώς και δράσεις περιβαλλοντικής ευαισθητοποίησης.			500.000,00
19.2.7	Συνεργασία μεταξύ διαφορετικών παραγόντων			30.000,00
19.2.7.3	Συνεργασία μεταξύ μικρών επιχειρήσεων για διοργάνωση κοινών μεθόδων εργασίας και τη κοινή χρήση εγκαταστάσεων και πόρων καθώς και για την ανάπτυξη και/ή την εμπορία τουριστικών υπηρεσιών, που συνδέονται με τον αγροτουρισμό	Ολόκληρη η περιοχή παρέμβασης	65%	30.000,00
ΣΥΝΟΛΟ ΥΠΟΜΕΤΡΟΥ 19.2				5.700.000,00
ΥΠΟΜΕΤΡΟ 19.3 «Σχέδια διατοπικών - διακρατικών συνεργασιών»				
19.3.1	Νήσων Περίπλους: Δίκτυο Αναπτυξιακών Εταιρειών Νησιωτικής Ελλάδας	Ολόκληρη η περιοχή παρέμβασης	100%	70.000,00
19.3.2	"Αθλητισμός στη Φύση - Trail Running", Ανακαλύπτοντας Διαδρομές στο Περιβάλλον και τη Φύση			40.000,00
19.3.3	Μεσαιωνικός Πολιτισμός: Δεσμοί μεταξύ Δωδεκανήσου και Ωβέρνης			40.000,00
19.3.4	Ανάπτυξη Συνεργατισμού			30.000,00
19.3.5	Δωδεκάνησα - Λεμεσός: The Football Lab			40.000,00
ΣΥΝΟΛΟ ΥΠΟΜΕΤΡΟΥ 19.3				220.000,00
ΥΠΟΜΕΤΡΟ 19.4 «Στήριξη για τις λειτουργικές δαπάνες και την εμπύχωση»				
19.4	Λειτουργικές δαπάνες και εμπύχωση		100%	1.480.000,00
ΣΥΝΟΛΟ ΥΠΟΜΕΤΡΩΝ 19.2, 19.3, 19.4				7.400.000,00

3. Στοιχεία Επιτροπής Διαχείρισης Προγράμματος (Ε.Δ.Π.)

Η Επιτροπή Διαχείρισης του Τοπικού Προγράμματος (Ε.Δ.Π.) CLLD - LEADER της ΑΝ.ΔΩ. Α.Ε. η οποία είναι υπεύθυνη για την εφαρμογή και διαχείριση του Τοπικού Προγράμματος αποτελείται από τοπικούς φορείς δημοσίου και ιδιωτικού τομέα και συγκεκριμένα από τους ακόλουθους:

Α/Α	Δημόσιοι Φορείς	Συνολικό Ποσοστό Δημόσιων Φορέων
1.	Π.Ε.Δ. ΝΟΤΙΟΥ ΑΙΓΑΙΟΥ	37.50%
2.	ΠΕΡΙΦΕΡΕΙΑ ΝΟΤΙΟΥ ΑΙΓΑΙΟΥ	
3.	ΔΗΜΟΣ ΡΟΔΟΥ	
Ιδιωτικοί φορείς		Συνολικό Ποσοστό Ιδιωτικών Φορέων
1.	ΕΠΙΜΕΛΗΤΗΡΙΟ ΔΩΔΕΚΑΝΗΣΟΥ	62.50%
2.	Ε.Α.Σ ΔΩΔΕΚΑΝΗΣΟΥ	
3.	ΓΕΩΤΕΕ, Παράρτημα Αιγαίου	
4.	Περιφερειακή Ομοσπονδία Ατόμων με Αναπηρία Νοτίου Αιγαίου	
5.	Αλιευτικός σύλλογος Παράκτιας Αλιείας - Ξιφία Καλύμνου «ΠΑΝΑΓΙΑ ΥΠΑΠΑΝΤΗ»	

4. Στοιχεία υπηρεσιακού πυρήνα Ομάδας Τοπικής Δράσης

Συντονιστής Προγράμματος: Κωνσταντίνος Ζήφος – Συντονιστής Τοπικού Προγράμματος

Στελέχη Ομάδας Έργου:

Α/Α	ΟΝΟΜΑΤΕΠΩΝΥΜΟ	ΘΕΣΗ ΣΤΗΝ ΟΜΑΔΑ	ΣΤΟΙΧΕΙΑ ΕΠΙΚΟΙΝΩΝΙΑΣ	
			E - mail	Τηλ. Επικοινωνίας
1.	Κωνσταντίνος Ζήφος	Διευθυντής/ Συντονιστής	zifos@ando.gr	+30 22 410 75 323
2.	Στέλλα Αρνικκιού	Υπεύθυνη Οικονομικών	stela@ando.gr	
3.	Γεωργία Γουδουλάκη	Υπεύθυνη Ευρωπαϊκών Προγραμμάτων	ggoud@ando.gr	
4.	Πολυξένη Ζαχαριάδη	Πολιτικός Μηχανικός – Στέλεχος	polzac@ando.gr	
5.	Δέσποινα Καράλλα	Οικονομολόγος – Στέλεχος	despina@ando.gr	
6.	Ανθούλα Κοτζιμπασοπούλου	Γεωπόνος – Στέλεχος	anthoula@ando.gr	
7.	Γεώργιος Πουλάκης	Πολιτικός Μηχανικός – Στέλεχος	gpoula@ando.gr	
8.	Παρασκευή Χατζηνικήτα	Γραμματεία	paraskeyh@ando.gr	
9.	Ευαγγελία Χατζηπέτρου	Λογίστρια	evangelia@ando.gr	

5. Στοιχεία επικοινωνίας Ο.Τ.Δ.:

Στοιχεία Επικοινωνίας Ομάδας Τοπικής Δράσης ΑΝ.ΔΩ. Α.Ε.	
Διεύθυνση Ο.Τ.Δ.	28 ^{ης} Οκτωβρίου 72, Τ.Κ. 85 131, Ρόδος
Τηλέφωνο Επικοινωνίας	+30 22 410 75 323
Fax	+30 22 410 75 324
E - mail	ando@ando.gr
Website	www.ando.gr