



## Αναπτυξιακή Βορείου Πελοποννήσου Α.Α.Ε. Ο.Τ.Α. (ΑΝ.ΒΟ.ΠΕ. Α.Ε.)

### EL 031

Η Αναπτυξιακή Βορείου Πελοποννήσου Α.Α.Ε. Ο.Τ.Α. (ΑΝ.ΒΟ.ΠΕ. Α.Ε.) είναι φορέας υλοποίησης του Τοπικού Προγράμματος LEADER/CLLD του Μέτρου 19 «Τοπική Ανάπτυξη με Πρωτοβουλία Τοπικών Κοινοτήτων, ΤΑΠΤοΚ» του Προγράμματος Αγροτικής Ανάπτυξης 2014 – 2020 για περιοχές εντός των Περιφερειακών Ενοτήτων Αργολίδας, Αρκαδίας και Κορινθίας και ειδικότερα των Δήμων Άργους – Μυκηνών, των Δήμων Γορτυνίας, Μεγαλόπολης, Τρίπολης, και των Δήμων Βέλου - Βόχας, Κορινθίων Λουτρακίων, Περαχώρας – Αγίων Θεοδώρων, Νεμέας, Ξυλοκάστρου – Ευρωστίνης και Σικυώνιων αντίστοιχα.

Ο προϋπολογισμός της δημόσιας δαπάνης του Τοπικού Προγράμματος LEADER/CLLD που συγχρηματοδοτείται από το Ευρωπαϊκό Γεωργικό Ταμείο Αγροτικής Ανάπτυξης (Ε.Γ.Τ.Α.Α.) ανέρχεται σε **6.280.000 ευρώ**.

**Δικαιούχοι** δύναται να είναι φυσικά ή νομικά πρόσωπα, υφιστάμενες ή/και υπό ίδρυση επιχειρήσεις, Οργανισμοί Τοπικής Αυτοδιοίκησης Α' και Β' βαθμού, καθώς και φορείς τους, Φορείς Δημοσίου Τομέα, Φορείς εκτός Δημοσίου Τομέα (όπως σωματεία, Α.Μ.Κ.Ε., λοιπές Μ.Κ.Ο. – Ν.Π.Ι.Δ.) με καταστατικό σκοπό την υλοποίηση αντίστοιχων έργων, όπως κάθε φορά **εξειδικεύονται στην πρόσκληση** της Ομάδας Τοπικής Δράσης για την αντίστοιχη δράση (**ιδιωτικού ή δημοσίου χαρακτήρα παρεμβάσεις**).

Οι δημοσίου χαρακτήρα παρεμβάσεις χρηματοδοτούνται στο 100% του συνολικού προϋπολογισμού της επένδυσης, ενώ οι ενισχύσεις των ιδιωτικών επενδύσεων αντιστοιχούν στο 50%, 55% και 65% της συνολικής επένδυσης.





## 1. Περιοχή Παρέμβασης του Τοπικού Προγράμματος






Η περιοχή παρέμβασης του Τοπικού Προγράμματος παρουσιάζεται αναλυτικά στον παρακάτω πίνακα, όπου περιλαμβάνονται οι Καλλικρατικοί Δήμοι και οι αντίστοιχες Δημοτικές Ενότητες και Δημοτικές/Τοπικές Κοινότητες.



Περιοχή Παρέμβασης Τοπικού Προγράμματος  
LEADER/ CLLD της Ο.Τ.Δ. Βόρειου Πελοποννήσου (EL - 031)



### Υπόμνημα

-  Ομάδα Τοπικής Δράσης
-  Περιοχή Παρέμβασης
-  Εκτός Περιοχής Παρέμβασης
-  Όρια Δήμων
-  Όρια Δημοτικών/Τοπικών Κοινοτήτων



Συνολικός πληθυσμός (Ε.Γ.Τ.Α.Α.): 149.985 κατ.

Συνολική έκταση (Ε.Γ.Τ.Α.Α.): 5.373,29 τετ. χλμ.

Περιφέρεια: Πελοποννήσου

Περιφερειακή Ενότητα: Αργολίδας

Δήμος	Δημοτική Ενότητα	Δημοτική Κοινότητα	Τοπική Κοινότητα
Άργους - Μυκηνών	Αλέας		Σκοτεινής, Αγ. Νικολάου, Αλέας, Φρουσιούνας
	Κουτσοποδίου	Κουτσοποδίου	Κουτσοποδίου, Βρουστίου, Μαλαντρενίου, Σχινοχώρι
	Λυρκείας		Λυρκείας, Γυμνού, Καπαρελίου Καρυάς, Κεφαλόβρυσου Νεοχωρίου, Στέρνας, Φρεγκαϊνής
	Μυκηναίων		Μυκηναίων, Λιμνών Μοναστηρακίου, Μπόρσα Νέου Ηραίου (Χώνικα), Προσύμνης Φιχτίου

Περιφέρεια: Πελοποννήσου

Περιφερειακή Ενότητα: Αρκαδίας

Δήμος	Δημοτική Ενότητα	Δημοτική Κοινότητα	Τοπική Κοινότητα
Γορτυνίας	Βυτίνας		Βυτίνης, Ελάτης, Καμενίτσας Λάστας, Μαγουλιάνων, Νυμφασίας Πυργακίου
	Δημητσάνας		Δημητσάνας, Ζατούνης Ζιγοβιστίου, Μελισσόπετρας



ANBOPE AE

Ομάδα Τοπικής Δράσης AN.ΒΟ.ΠΕ ΑΕ

Δήμος	Δημοτική Ενότητα	Δημοτική Κοινότητα	Τοπική Κοινότητα
			Παναγίας, Ράδου, Ριζοσπηλιάς
	Ηραίας		Παλούμπας, Αγίου Ιωάννου Αρχαίας Ηραίας, Αραχόβης, Κακουραϊκών Κοκκινόραχης, Κοκκορά, Λιοδώρας Λουτρών Ηραίας, Λυκούρεση Λυσσαρέας, Όχθιας, Πυρρή Ράφτη, Σαρακινίου Ηραίας Σέρβου, Χρυσχωρίου, Ψαρίου
	Κλείτορος		Μυδαλιάς, Αγριδίου, Βαλτεσινίκου Δρακοβουνίου, Θεοκτίστου Κερπινής, Ξηροκαριταίνης Πουρναριάς, Πρασίνου
	Κοντοβάζαινας		Κοντοβαζαίνης, Βάχλιας, Βελημαχίου Βιδιακίου, Βούτση, Δήμητρας Καρδαρισίου, Μοναστηρακίου Παραλογγών
	Λαγκαδίων		Λαγκαδίων, Λευκοχωρίου
	Τρικολώνων		Στεμνίτσας, Ελληνικού, Παλαμαρίου Παύλιας, Σύρνας
	Τροπαίων		Τροπαίων, Αετοράχης, Βυζικίου Δόξης, Καλλιανίου, Καστρακίου Λιβαδακίου, Νεοχωρίου Γορτυνίας Περδικονερίου, Ραχών, Σπάθαρη Σταυροδρομίου, Τριποταμιάς Χώρας
Μεγαλόπολης	Γόρτυνος		Καρυταίνης, Ατσιόλου, Ζώνης Κατσίμπαλη, Κουρουνίου Κυπαρισσίων, Κωτυλίου Μάραθα (Βλαχοράπτη), Μαυριών Σαρακινίου



ANBOPE AE

Ομάδα Τοπικής Δράσης AN.ΒΟ.ΠΕ ΑΕ

Δήμος	Δημοτική Ενότητα	Δημοτική Κοινότητα	Τοπική Κοινότητα
	Μεγαλόπολης	Μεγαλόπολης	Μεγαλόπολης, Ανθοχωρίου Άνω Καρυές, Βάγγου, Βάστα Γέφυρας, Θωκνίας, Ίσαρη Ισώματος Καρυών, Καράτουλα Καστανοχωρίου, Κάτω Καρυές Λύκαιου, Λυκόσουρας, Λυκοχίων Μακρυσίου, Μαλλωτών, Μαραθούσης, Νέας Εκκλησούλας Νεοχωρίου, Λυκόσουρας, Παραδεισίων, Περιβολίων, Πλάκας Ραψομάτη, Σουλίου, Σούλου Τρίλοφου, Τριπόταμου, Χιράδων Χρανών, Χωρέμη
Τρίπολης	Λεβιδίου		Λεβιδίου, Βλαχέρνας, Δάρα, Κανδήλας, Καρδαρά, Κώμης, Λίμνης Ορχομενού, Παλαιόπυργου Παναγίτσας, Χωτούσας
	Μαντινείας		Νεστάνης, Αρτεμισίου, Κάψα Λουκά, Πικέρνη, Σάγκα, Σιμιάδων
	Φαλάνθου		Τσελεπάκου, Αλωνίσταινας Μαινάλου, Πιάνας, Ροεινού Σιλίμνης, Χρυσοβιτισίου
	Κορυθίου		Στενού, Αγωργίτικων, Ελαιοχωρίου Ζευγολατειού, Νεοχωρίου Μαντινείας Παρθενίου
	Τριπόλεως		Μηλιά Τριπόλεως, Αγίου Βασιλείου Αγίου Κωνσταντίνου



Με τη συγχρηματοδότηση της Ελλάδας και της Ευρωπαϊκής Ένωσης



## Περιφέρεια: Πελοποννήσου

## Περιφερειακή Ενότητα: Κορινθίας

Δήμος	Δημοτική Ενότητα	Δημοτική Κοινότητα	Τοπική Κοινότητα
Βέλου -Βόχας	Βέλου	Βέλου	Βέλου, Ελληνοχωρίου, Κοκκωνίου Κρηνών, Νεράντζης, Πουλλίτσης Στιμάγκας, Ταρσινών
	Βόχας	Ζευγολατειού, Βραχατίου	Ζευγολατειού, Βοχαϊκού, Βραχατίου Ευαγγελιστριάς, Μπολατίου Σουληναρίου, Χαλκειού
Κορινθίων	Άσσου - Λεχαίου	Άσσου, Λεχαίου	Περιγιαλίου, Άσσου, Αγίας Μαρίας Κάτω Άσσου, Λεχαίου
	Κορίνθου	Αρχαίας Κορίνθου	Αρχαίας Κορίνθου, Εξαμίλια, Κεχριαί, Ξυλοκέριζα, Σολομού
	Σαρωνικού	Αθικίων, Γαλατακειού	Αθίκια, Αλαμάννο, Αγίου Ιωάννου Γαλατάκι, Κάτω Αλμυρή Λουτρά Ωραίας Ελένης Ρυτόν, Βλασαίικα, Κατακάλιον Σιδερώνα
	Σολυγείας	Σοφικού, Κόρφου	Σοφικό, Κιουρκάτι, Πευκάλι Φραγκολίμανο, Αγγελοκάστρου Κάβος, Κόρφος
	Τενέας		Χιλιομοδίου, Αγιονορίου Αγίου Βασιλείου, Κλένιας Κουταλά, Στεφανίου
Λουτρακίου- Περαχώρας- Αγ. Θεοδώρων	Αγ. Θεοδώρων	Αγ. Θεοδώρων	Αγ. Θεοδώρων
	Λουτρακίου- Περαχώρας-	Λουτρακίου Ισθμίας	Αλκυνόνας, Αλκυνονίδων (νησίδες) Ασπρόκαμπου, Γέφυρας Ισθμού Ειρήνης, Καλλιθέας





ANBOPE AE

Ομάδα Τοπικής Δράσης AN.ΒΟ.ΠΕ ΑΕ

Δήμος	Δημοτική Ενότητα	Δημοτική Κοινότητα	Τοπική Κοινότητα
			Λίμνης Βουλιαγμένης Λουτρακίου, Μονής Αγίου Ιωάννου Περαχώρας, Σκαλώματος Σκαλωσιάς, Στέρνας, Ισθμίας Πισίων
Νεμέας	Νεμέας	Νεμέας	Νεμέας, Αηδονίων, Αρχ. Νεμέας Αρχ. Κλεωνές, Γαλατά, Δάφνης Καστρακίου, Κουτσίου, Λεοντίου Πετρίου
Ξυλοκάστρου - Ευρωστίνης	Ευρωστίνης		Δερβενίου, Ελληνικού Ευρωστίνης-Ροζενών, Καλλιθέα, Λυγίας, Λυκοποριάς Πύργου, Σαραντάπηχου Στομίου, Χελυδορέου
	Ξυλοκάστρου	Ξυλοκάστρου	Ξυλοκάστρου, Άνω Τρικάλων Γελινιατικών, Δένδρου, Ζεμενού Θαλερού, Θροφαρίου, Καμαρίου Καρυάς, Κάτω Λουτρού Κάτω Συνοικίας Τρικάλων Κορφιωτίσσης, Λαγκαδαϊκών Μάννας, Μελισσίου Μέσης Συνοικίας Τρικάλων Νέων Βρυσουλών, Ξανθοχωρίου Παναριτίου, Πελλήνης, Πιτσών Ρεθίου, Ρίζης, Σοφιανών, Στυλίων Συκέας
	Σικυωνίων	Σικυωνίων	Σικυώνος (Κιάτο), Βελίνης, Γονούσας Διμηνιού, Κάτω Διμηνιού Κλημεντίου, Κρουονερίου, Λαλιώτου Μεγάλου Βάλτου, Μικρού Βάλτου



Δήμος	Δημοτική Ενότητα	Δημοτική Κοινότητα	Τοπική Κοινότητα
Σικυωνίων			Μουλκίου, Μποζικά, Παραδεισίου Πασίου, Σικυώνος (Σικυών) Σουλίου, Τιτάνης
	Στυμφαλίας		Καλλιάνων, Ασπροκάμπου Δροσοπηγής, Καισαρίου Καστανέας, Κεφαλαρίου Κυλλήνης, Λαύκας, Στυμφαλίας Ψαρίου
	ΦΕΝΕΟΥ		Γκούρας, Αρχαία Φενεός (η), Βίλια (τα), Λούζιον (το) Κάτω Ταρσού, Ματίου, Μεσινού Μοσιάς, Πανοράματος, Στενού ΦΕΝΕΟΥ

## 2. Στρατηγικές Κατευθύνσεις και δράσεις του Τοπικού Προγράμματος

Κεντρική Θεματική Κατεύθυνση (Κ.Θ.Κ.) Τοπικού Προγράμματος CLLD- LEADER:

**Βελτίωση της ανταγωνιστικότητας της αλυσίδας αξίας του αγρο-διατροφικού τομέα**

### 2.1 Δράσεις του Τοπικού Προγράμματος

Για την υλοποίηση του Τοπικού Προγράμματος προβλέπονται οι ακόλουθες δράσεις ιδιωτικού και δημόσιου χαρακτήρα **με σκοπό την εξυπηρέτηση των στόχων της τοπικής στρατηγικής**. Οι δικαιούχοι των δράσεων εξειδικεύονται σε κάθε πρόσκληση.

Ο αναλυτικός χρηματοδοτικός πίνακας των δράσεων του Τοπικού Προγράμματος ανά υπό – δράση (Ε.Γ.Τ.Α.Α.) διαμορφώνεται ως εξής:



Με τη συγχρηματοδότηση της Ελλάδας και της Ευρωπαϊκής Ένωσης





## Δράσεις Δημοσίου Χαρακτήρα

ΚΩΔΙΚΟΣ ΔΡΑΣΗΣ	ΤΙΤΛΟΣ ΔΡΑΣΗΣ	ΚΩΔΙΚΟΣ ΥΠΟ-ΔΡΑΣΗΣ	ΤΙΤΛΟΣ ΥΠΟ-ΔΡΑΣΗΣ	ΔΗΜΟΣΙΑ ΔΑΠΑΝΗ (€)	ΠΟΣΟΣΤΟ ΕΝΙΣΧΥΣΗΣ (%)
19.2.4	19.2.4 Βασικές υπηρεσίες & ανάπλαση χωριών σε αγροτικές περιοχές	19.2.4.1	Στήριξη για υποδομές μικρής κλίμακας (πχ. ύδρευση, αποχέτευση, οδοποιία εντός οικισμού κ.λπ.), συμπεριλαμβανομένης της εξοικονόμησης ενέργειας σε χρησιμοποιούμενα δημόσια κτίρια.	400.000	100%
		19.2.4.2	Στήριξη για τη δημιουργία, βελτίωση ή επέκταση τοπικών βασικών υπηρεσιών για τον αγροτικό πληθυσμό, καθώς και των σχετικών υποδομών (π.χ. παιδικοί σταθμοί, αγροτικά ιατρεία, κλπ)	400.000	100%
		19.2.4.3	Στήριξη για επενδύσεις για δημόσια χρήση σε υπηρεσίες και υποδομές αναψυχής, ανάπλασης, τουριστικές πληροφορίες και τουριστικές υποδομές μικρής κλίμακας, (πχ σημάνσεις, κοινόχρηστοι χώροι, προβολή προώθηση περιοχών, ποδηλατικές διαδρομές κλπ)	400.000	100%
		19.2.4.4	Ενίσχυση πολιτιστικών εκδηλώσεων	200.000	100%
		19.2.4.5	Στήριξη για μελέτες, υπηρεσίες και επενδύσεις που συνδέονται με τον πολιτισμό, με τη διατήρηση, αποκατάσταση και αναβάθμιση της πολιτιστικής και φυσικής κληρονομιάς των χωριών, των αγροτικών τοπίων και των τόπων με υψηλή φυσική αξία, συμπεριλαμβανομένων των σχετικών κοινωνικο-οικονομικών πτυχών, καθώς και δράσεις περιβαλλοντικής ευαισθητοποίησης (συμπεριλαμβανομένων πολιτιστικών/ συνεδριακών κέντρων, μουσείων, πολιτιστικών χαρακτηριστικών της υπαίθρου – μύλοι, γεφύρια κλπ)	600.000	100%
		19.2.4.6	Στήριξη για επενδύσεις που στοχεύουν στη μετεγκατάσταση κτιρίων γεωργικών εκμεταλλεύσεων, εξαιρουμένων του εκσυγχρονισμού και της αύξησης παραγωγικής ικανότητας	300.000	100%



ΚΩΔΙΚΟΣ ΔΡΑΣΗΣ	ΤΙΤΛΟΣ ΔΡΑΣΗΣ	ΚΩΔΙΚΟΣ ΥΠΟ-ΔΡΑΣΗΣ	ΤΙΤΛΟΣ ΥΠΟ-ΔΡΑΣΗΣ	ΔΗΜΟΣΙΑ ΔΑΠΑΝΗ (€)	ΠΟΣΟΣΤΟ ΕΝΙΣΧΥΣΗΣ (%)
των εγκαταστάσεων					
19.2.5	19.2.5 Παρεμβάσεις για τη βελτίωση υποδομών στον πρωτογενή τομέα	19.2.5.1	Βελτίωση πρόσβασης σε γεωργική γη και κτηνοτροφικές εκμεταλλεύσεις.	200.000	100%
<b>ΣΥΝΟΛΟ</b>				2.500.000,00	

### Δράσεις Ιδιωτικού Χαρακτήρα

ΚΩΔΙΚΟΣ ΔΡΑΣΗΣ	ΤΙΤΛΟΣ ΔΡΑΣΗΣ	ΚΩΔΙΚΟΣ ΥΠΟ-ΔΡΑΣΗΣ	ΤΙΤΛΟΣ ΥΠΟ-ΔΡΑΣΗΣ	ΔΗΜΟΣΙΑ ΔΑΠΑΝΗ (€)	ΠΟΣΟΣΤΟ ΕΝΙΣΧΥΣΗΣ (%)
19.2.2	Ανάπτυξη / βελτίωση της επιχειρηματικότητας και ανταγωνιστικότητας της περιοχής εφαρμογής σε εξειδικευμένους τομείς, περιοχές ή δικαιούχους	19.2.2.2	Ενίσχυση επενδύσεων στην μεταποίηση, εμπορία και/ή ανάπτυξη γεωργικών προϊόντων με αποτέλεσμα μη γεωργικό προϊόν.	200.000,00	50%
		19.2.2.3	Ενίσχυση επενδύσεων στον τομέα του τουρισμού.	349.500,00	65%
		19.2.2.4	Ενίσχυση επενδύσεων στους τομείς της βιοτεχνίας, χειροτεχνίας, παραγωγής ειδών μετά την 1 <sup>η</sup> μεταποίηση, και του εμπορίου.	130.000,00	65%
		19.2.2.5	Ενίσχυση επενδύσεων παροχής υπηρεσιών για την εξυπηρέτηση του αγροτικού πληθυσμού (παιδικό σταθμοί, χώροι αθλητισμού, πολιτιστικά κέντρα, κλπ).	97.500,00	65%
		19.2.2.6	Ενίσχυση επενδύσεων οικοτεχνίας και πολυλειτουργικών αγροκτημάτων.	133.000,00	50% ή 65%



ΚΩΔΙΚΟΣ ΔΡΑΣΗΣ	ΤΙΤΛΟΣ ΔΡΑΣΗΣ	ΚΩΔΙΚΟΣ ΥΠΟ-ΔΡΑΣΗΣ	ΤΙΤΛΟΣ ΥΠΟ-ΔΡΑΣΗΣ	ΔΗΜΟΣΙΑ ΔΑΠΑΝΗ (€)	ΠΟΣΟΣΤΟ ΕΝΙΣΧΥΣΗΣ (%)
19.2.3	Οριζόντια ενίσχυση στην ανάπτυξη / βελτίωση της επιχειρηματικότητας και ανταγωνιστικότητας της περιοχής εφαρμογής	19.2.3.1	Οριζόντια εφαρμογή μεταποίησης, εμπορίας και/ή ανάπτυξης γεωργικών προϊόντων με αποτέλεσμα γεωργικό προϊόν.	1.907.500,00	50%
		19.2.3.3	Οριζόντια εφαρμογή ενίσχυσης επενδύσεων στον τομέα του τουρισμού.	275.000,00	55% ή 65%
		19.2.3.4	Οριζόντια εφαρμογή ενίσχυσης επενδύσεων στους τομείς της βιοτεχνίας, χειροτεχνίας, παραγωγής ειδών μετά την 1 <sup>η</sup> μεταποίηση, και του εμπορίου.	385.000,00	55% ή 65%
		19.2.3.5	Οριζόντια εφαρμογή ενίσχυσης επενδύσεων παροχής υπηρεσιών για την εξυπηρέτηση του αγροτικού πληθυσμού (παιδικόι σταθμοί, χώροι αθλητισμού, πολιτιστικά κέντρα, κλπ).	302.500,00	55% ή 65%
		<b>ΣΥΝΟΛΟ</b>			<b>3.780.000,00</b>

### 3. Στοιχεία Επιτροπής Διαχείρισης Προγράμματος (Ε.Δ.Π.)

Η Επιτροπή Διαχείρισης του Τοπικού Προγράμματος (Ε.Δ.Π.) CLLD-LEADER των Περιφερειακών Ενοτήτων Αργολίδας, Αρκαδίας, Κορινθίας η οποία είναι υπεύθυνη για την εφαρμογή και διαχείριση του Τοπικού Προγράμματος αποτελείται από τοπικούς φορείς δημοσίου και ιδιωτικού τομέα και συγκεκριμένα από τους ακόλουθους:

A/A	Δημόσιοι Φορείς	Συνολικό Ποσοστό Δημόσιου Φορέα
1.	Δήμος Γορτυνίας	3/7
2.	Δήμος Κορινθίων	
4.	Περιφέρεια Πελοποννήσου	
A/A	Ιδιωτικοί φορείς	Συνολικό ποσοστό Ιδιωτικού Φορέα
1.	Τοπικό Σύμφωνο	4/7



Ομάδα Τοπικής Δράσης ΑΝ.ΒΟ.ΠΕ ΑΕ

2.	Συνεταιρισμός Διαχείρισης Χορτονομής Κουτσοποδίου	
3.	Επιμελητήριο Αρκαδίας	
4.	Πολιτιστικός Σύλλογος Καρύταινας	

#### 4. Στοιχεία υπηρεσιακού πυρήνα Ομάδας Τοπικής Δράσης

**Συντονιστής Προγράμματος:** Παπαδημητρίου Αντώνης – Συντονιστής Τοπικού Προγράμματος

#### Στελέχη Ομάδας Έργου:

Α/Α	ΟΝΟΜΑΤΕΠΩΝΥΜΟ	ΘΕΣΗ ΣΤΗΝ ΟΜΑΔΑ	ΣΤΟΙΧΕΙΑ ΕΠΙΚΟΙΝΩΝΙΑΣ	
			E - mail	Τηλ. Επικοινωνίας
1.	Παπαδημητρίου Αντώνης	Περιβαλλοντολόγος	<a href="mailto:info@anvope.gr">info@anvope.gr</a>	+30 27 960 22 051
2.	Λιάκου Ευανθία	Οικονομολόγος	<a href="mailto:eliakou@anvope.gr">eliakou@anvope.gr</a>	
3.	Παναγόπουλος Παναγιώτης	Πολιτικός Μηχανικός	<a href="mailto:ppanagopoulos@anvope.gr">ppanagopoulos@anvope.gr</a>	
4.	Καρλής Κωνσταντίνος	Γεωπόνος	<a href="mailto:kkarlis@anvope.gr">kkarlis@anvope.gr</a>	

#### 5. Στοιχεία επικοινωνίας Ο.Τ.Δ.:

Στοιχεία Επικοινωνίας Ομάδας Τοπικής Δράσης ΑΝ.ΒΟ.ΠΕ. Α.Ε.	
Διεύθυνση Ο.Τ.Δ.	Λεβίδι Αρκαδίας, Τ.Κ. 22 002
Τηλέφωνο Επικοινωνίας	+30 27 960 22 051
Fax	+30 27960 22 050
E - mail	<a href="mailto:info@anvope.gr">info@anvope.gr</a>
Website	<a href="http://www.anvope.gr">www.anvope.gr</a>



Με τη συγχρηματοδότηση της Ελλάδας και της Ευρωπαϊκής Ένωσης